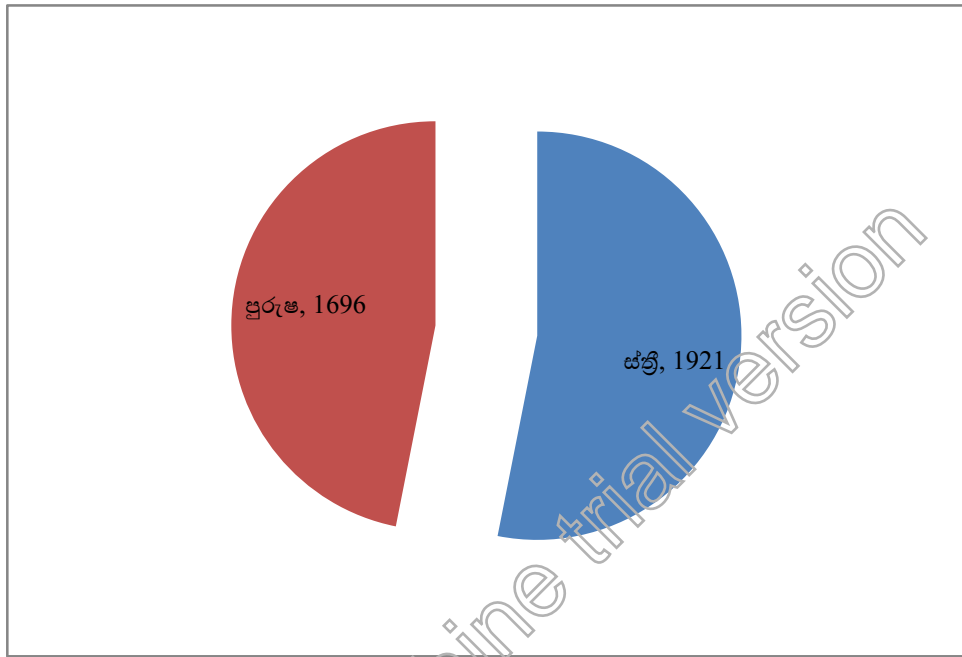
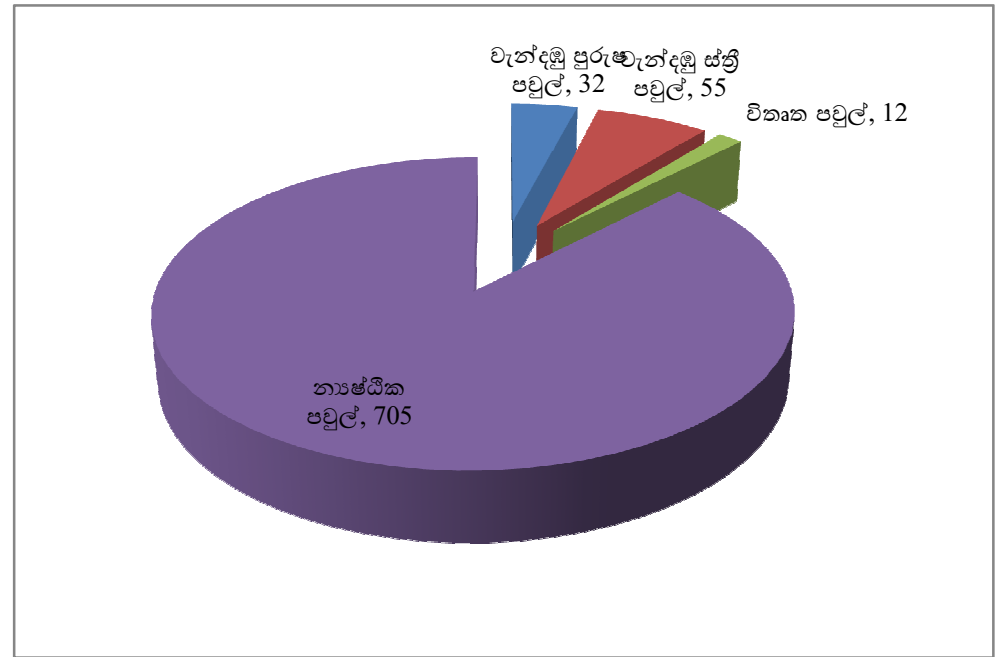


සමීපත් පැතිකඩ

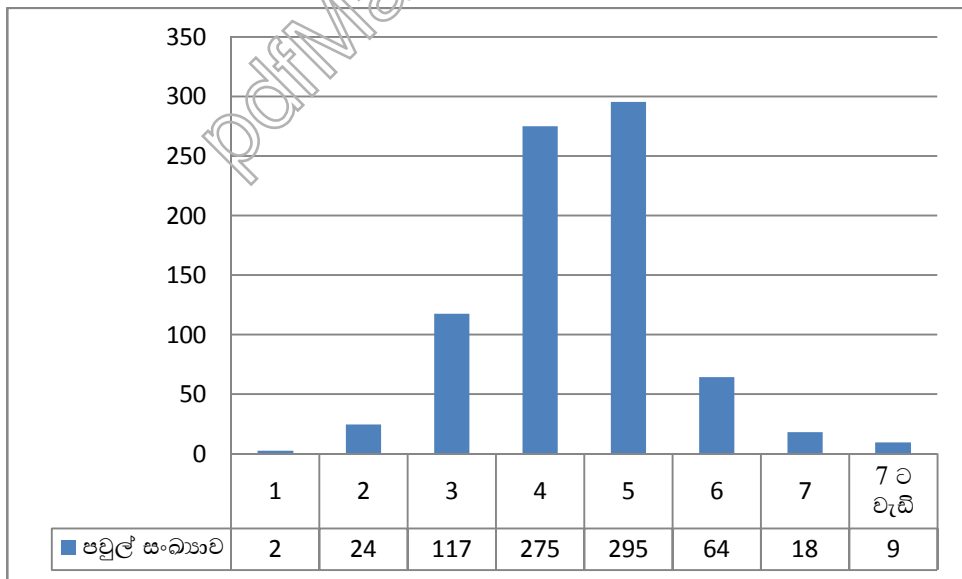
මුලු ජනගහනය



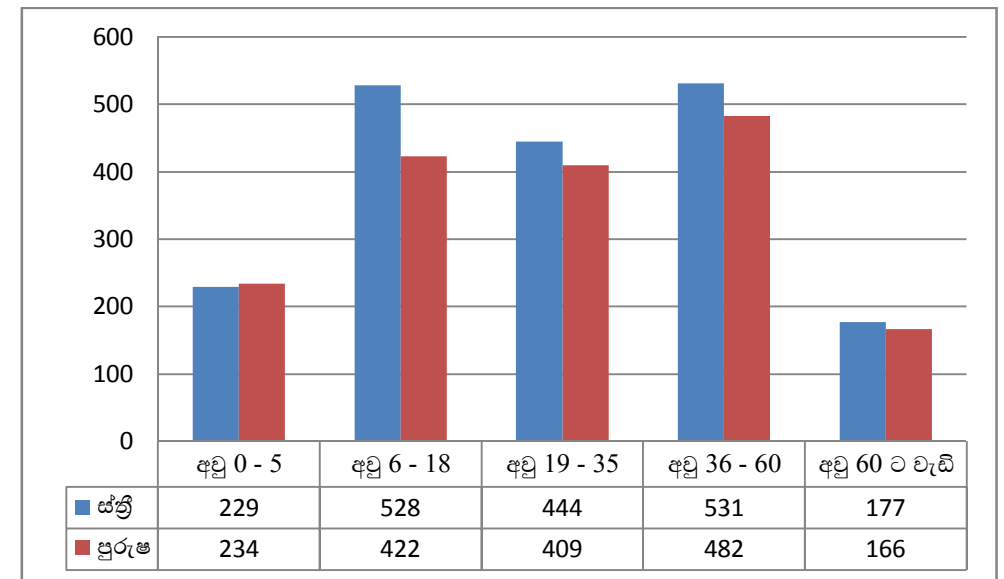
පවුල් ස්වභාවය අනුව ජනගහනය



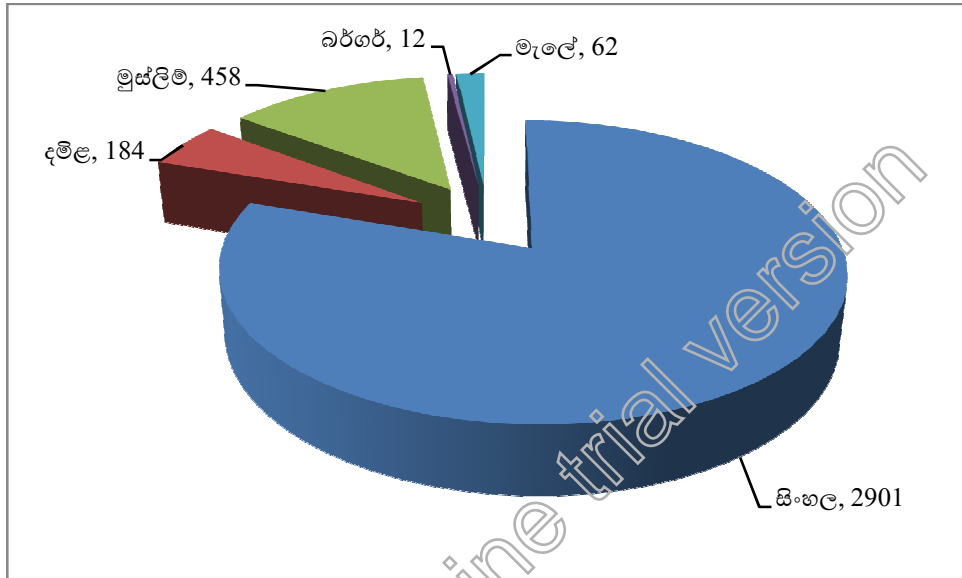
පවුලේ සාමාජික සංඛ්‍යාව අනුව ජනගහනය



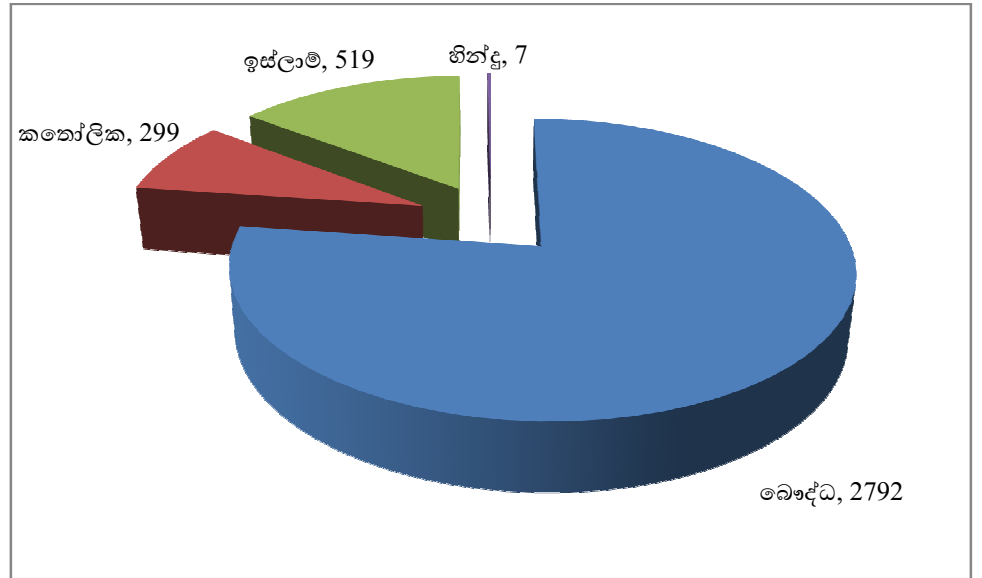
වයස් කාණ්ඩ අනුව ජනගහනය



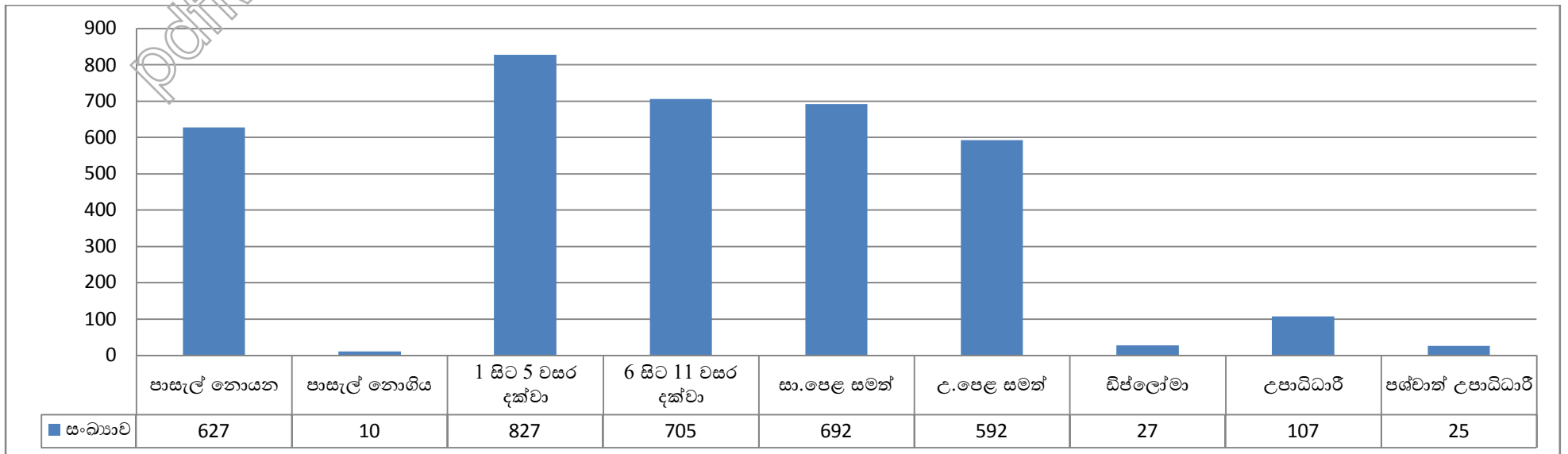
ජාතීන් අනුව ජනගහනය



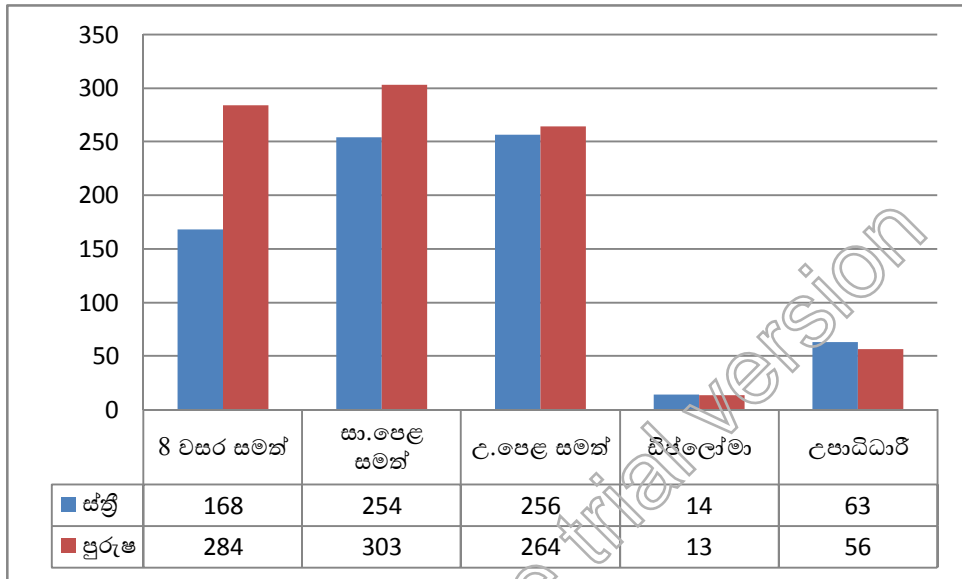
ආගම් අනුව ජනගහනය



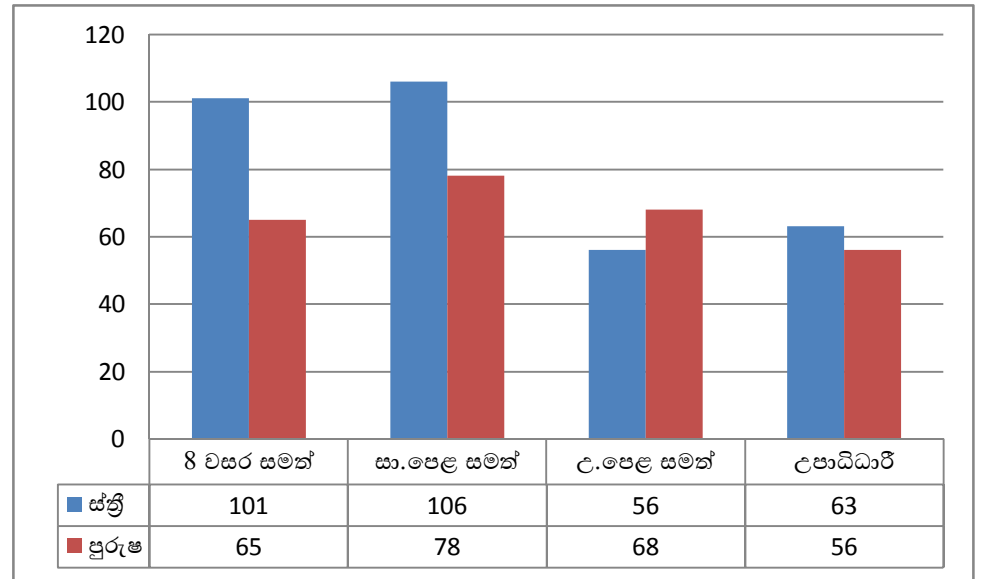
අධ්‍යාපන මට්ටම අනුව ජනගහනය



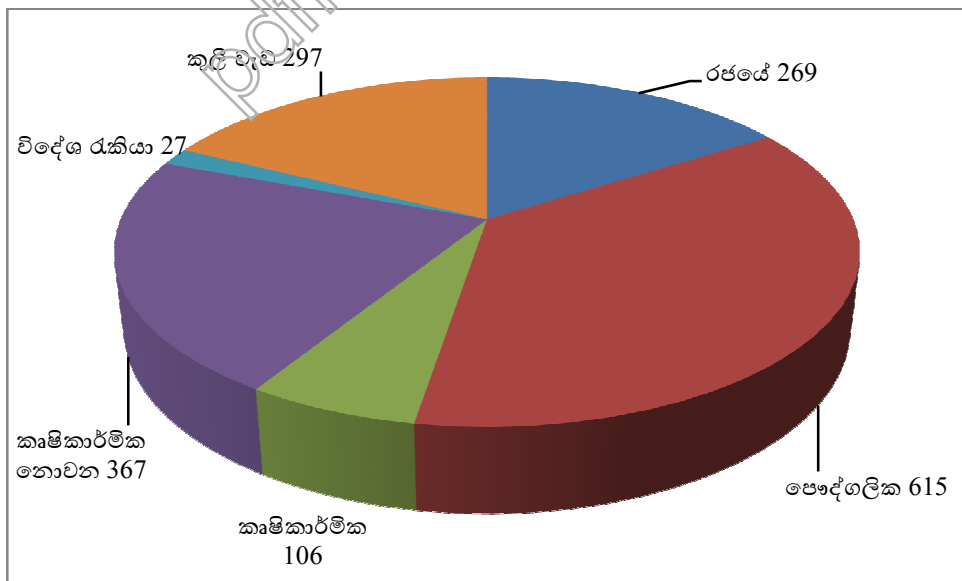
අධ්‍යාපන මට්ටම අනුව සේවා නියුක්තිය



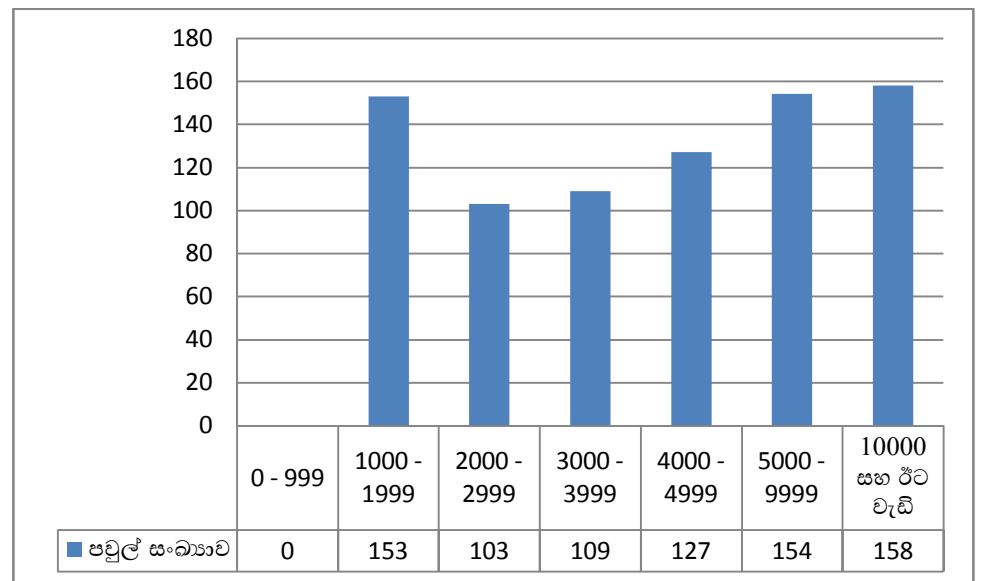
අධ්‍යාපන මට්ටම අනුව සේවා නියුක්තිය




ආංශික වශයෙන් රැකියා බෙදීයාම



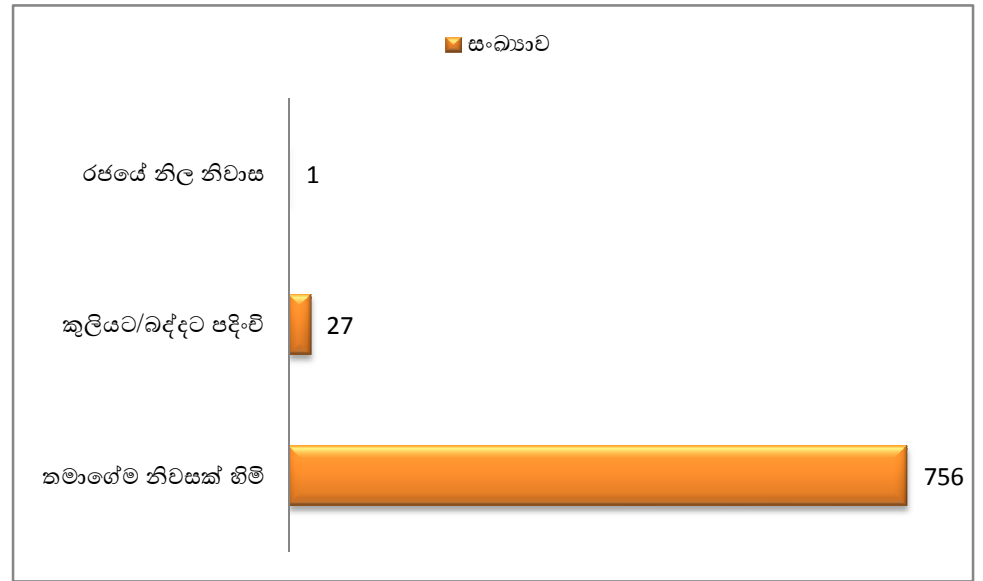
ආදායම් මට්ටම අනුව පවුල් සංඛ්‍යාව



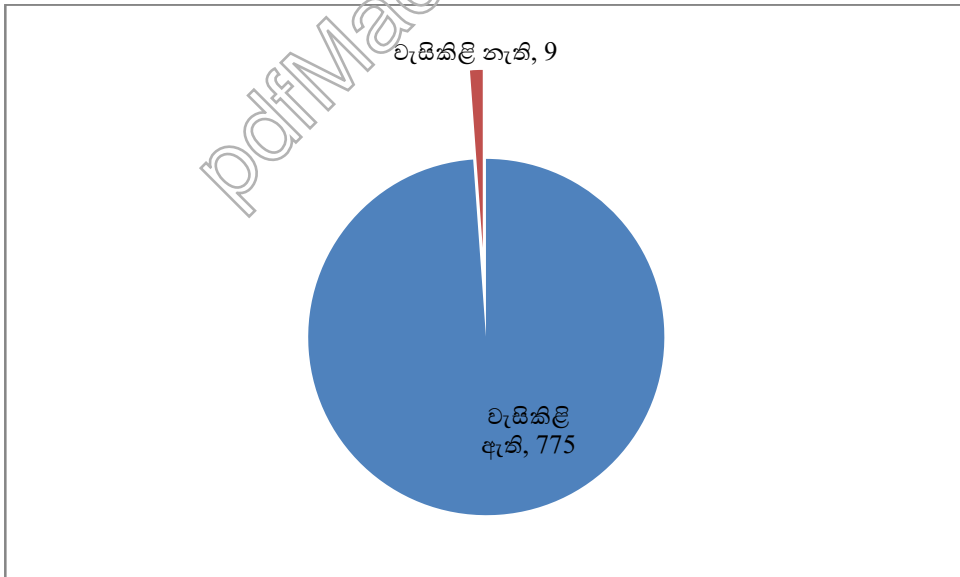
නිවාස



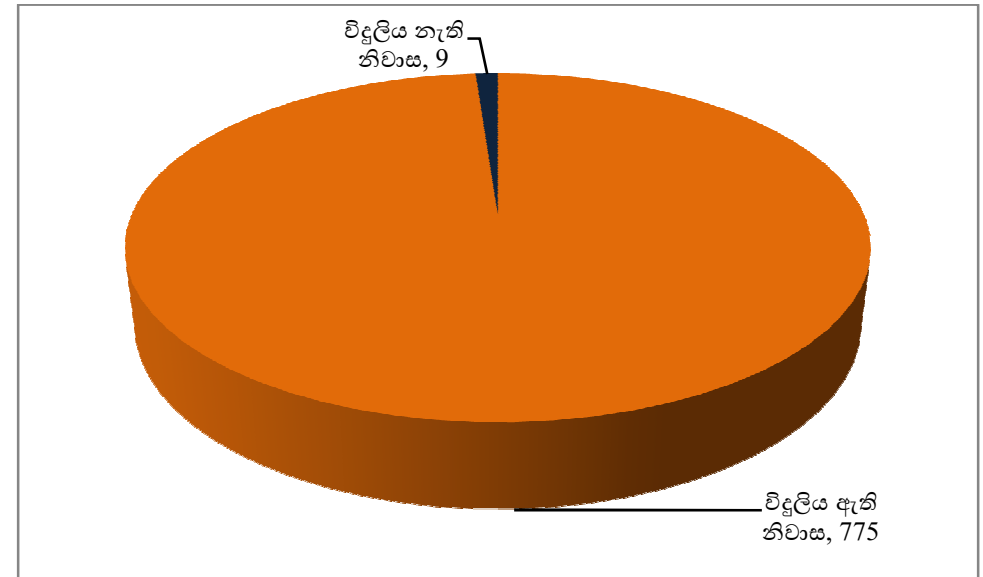
නිවාස අයිතිය අනුව



සනීභාරක්ෂාව



විදුලි බලශක්තිය



කොට්ඨාශයේ භෞතික පාරිසරික තොරතුරු

- මුහුදු මට්ටමේ සිට උස - 116 m
- වාර්ෂික සාමාන්‍ය උෂ්ණත්වය - 24.11 °C
- වාර්ෂික සාමාන්‍ය වර්ෂාපතනය - 125.15 mm
- බැවුම (දකුණේ සිට වයඹ දෙසට) - 0% - 8%
- සුළඟේ වේගය - 20 - 25 kmph
- සුළං රටා - මෝසම් සහ වාසුලි
- වාර්ෂික සාමාන්‍ය ආද්‍රතාවය - 85 %
- පස - රතු සහ පොඩ්සොලික්, රතු කහ වැලි මිශ්‍ර රෙගසෝල්ස් සහ දුර්වල ජල වහනයක් ඇති දියලු පස
- භූගත ජල මට්ටම - අඩි 15 සිට 30 දක්වා පරතරයක විහිදේ
- වන ගහනය - 12 % ක පමණ වන ගහනයක් ඇත. ප්‍රමුඛ වන ශාකය කොස් වේ. වල් දෙල් ශාඛයද වනාන්තර තුළ දක්නට ඇත
- සත්ත්ව ප්‍රජා - දඩුල්ලේනා, වල්ඌරා, භාලා, කලවැද්දා, මිනිසා විසින් ඇතිකරන ගවයින්.

කොට්ඨාශයේ ජනගහන තොරතුරු

	ස්ත්‍රී	පුරුෂ	එකතුව
මුලු ජනගහනය	= 1921	1696	3617
බමුණාවල ගම	= 1545	1364	2909
කුඹල්පොල ගම	= 376	332	708
ජන ඝනත්වය	= 1205 . 66 km ⁻²		

කොට්ඨාශයේ ප්‍රධාන බෝග වගා තොරතුරු

	අක්කර
පොල්	= 120
වී	= 52
කෙසෙල්	= 0.5 ත් 1 ත් අතර (වෙනත් වගා අතර)
වෙනත් පළතුරු	= 2.5 (වෙනත් වගා අතර)
චිලුවලු බෝග	= 0.5 ත් 1 ත් අතර (වෙනත් වගා අතර)
ඉගුරු/කහ	= 0.25 ත් 0.5 ත් අතර
ගම්මිරිස්	= 0.25 ත් 0.5 ත් අතර